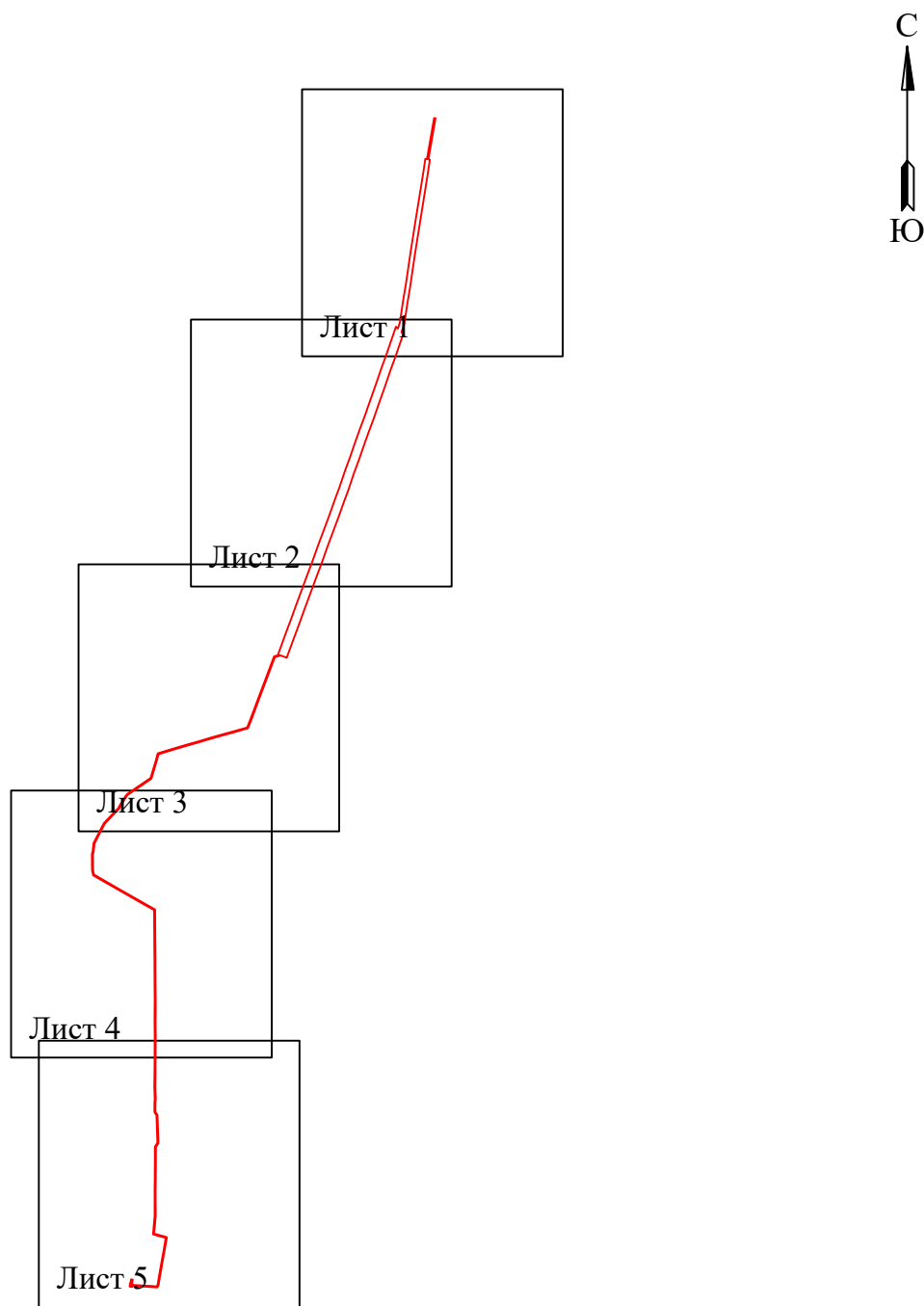


**Схема расположения границ публичного сервитута**  
**для эксплуатации объекта**  
**ВЛ-10кВ Мартьяново 1,2 ; КЛ-10кВ Мартьяново 1,2 ПС Кочкино**  

---

**(наименование объекта)**

**Обзорная схема границ объекта**



**Условные обозначения:**


 - граница устанавливаемой  
зоны публичного сервитута



Схема расположения границ публичного сервитута  
для эксплуатации объекта  
ВЛ-10кВ Мартяново 1,2 ; КЛ-10кВ Мартяново 1,2 ПС Кочкино  
(наименование объекта)



Используемые условные знаки и обозначения:

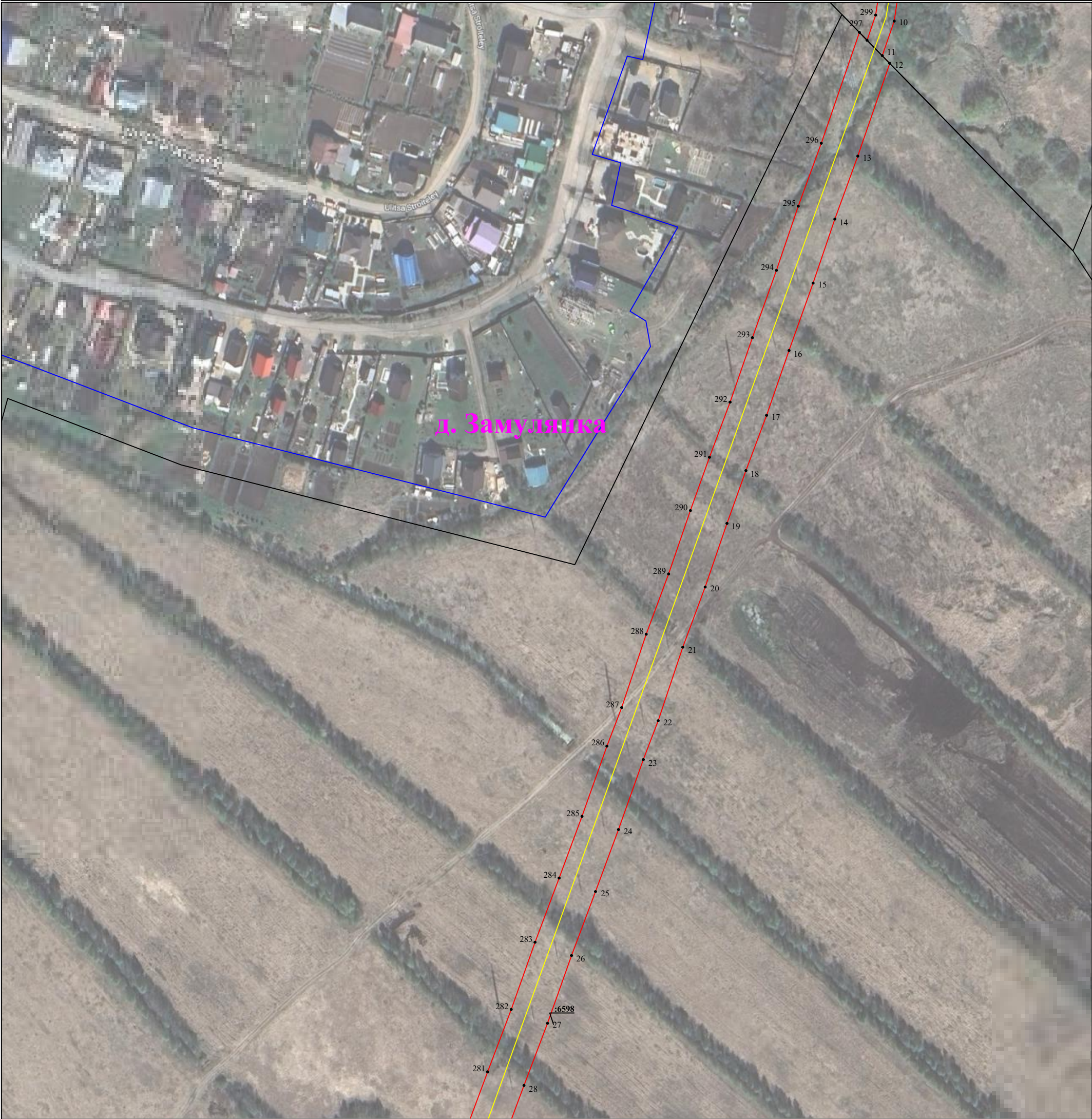
Масштаб 1:2000

Лист 1 из 5

<div>● 1</div>	- обозначение характерной точки границы устанавливаемого публичного сервитута	<div>г. Пермь</div>	- наименование населенного пункта
<div>—</div>	- границы земельных участков, попадающих в зону публичного сервитута	<div>—</div>	- ось линии, контур объекта
<div>—</div>	- граница кадастрового квартала	<div>:123</div>	- кадастровый номер земельного участка
<div>59:32:0380001</div>	- номер кадастрового квартала	<div>—</div>	- граница устанавливаемого публичного сервитута



Схема расположения границ публичного сервитута  
для эксплуатации объекта  
ВЛ-10кВ Мартяново 1,2 ; КЛ-10кВ Мартяново 1,2 ПС Кочкино  
(наименование объекта)



Используемые условные знаки и обозначения:

Масштаб 1:2000

Лист 2 из 5

<div>● 1</div>	- обозначение характерной точки границы устанавливаемого публичного сервитута	<div>г. Пермь</div>	- наименование населенного пункта
<div>—</div>	- границы земельных участков, попадающих в зону публичного сервитута	<div>—</div>	- ось линии, контур объекта
<div>—</div>	- граница кадастрового квартала	<div>:123</div>	- кадастровый номер земельного участка
<div>59:32:0380001</div>	- номер кадастрового квартала	<div>—</div>	- граница устанавливаемого публичного сервитута



Схема расположения границ публичного сервитута  
для эксплуатации объекта  
ВЛ-10кВ Мартяново 1,2 ; КЛ-10кВ Мартяново 1,2 ПС Кочкино  
(наименование объекта)



Используемые условные знаки и обозначения:

Масштаб 1:2000

Лист 3 из 5

<div>● 1</div>	- обозначение характерной точки границы устанавливаемого публичного сервитута
<div>—</div>	- границы земельных участков, попадающих в зону публичного сервитута
<div>—</div>	- граница кадастрового квартала
<div>59:32:0380001</div>	- номер кадастрового квартала

<div>г. Пермь</div>	- наименование населенного пункта
<div>—</div>	- ось линии, контур объекта
<div>:123</div>	- кадастровый номер земельного участка
<div>—</div>	- граница устанавливаемого публичного сервитута



Схема расположения границ публичного сервитута  
для эксплуатации объекта  
ВЛ-10кВ Мартьяново 1,2 ; КЛ-10кВ Мартьяново 1,2 ПС Кочкино  
(наименование объекта)



Используемые условные знаки и обозначения:

Масштаб 1:2000

Лист 4 из 5

<div>● 1</div>	- обозначение характерной точки границы устанавливаемого публичного сервитута
<div>—</div>	- границы земельных участков, попадающих в зону публичного сервитута
<div>—</div>	- граница кадастрового квартала
<div>59:32:0380001</div>	- номер кадастрового квартала

<div>г. Пермь</div>	- наименование населенного пункта
<div>—</div>	- ось линии, контур объекта
<div>:123</div>	- кадастровый номер земельного участка
<div>—</div>	- граница устанавливаемого публичного сервитута



Схема расположения границ публичного сервитута  
для эксплуатации объекта  
ВЛ-10кВ Мартяново 1,2 ; КЛ-10кВ Мартяново 1,2 ПС Кочкино  
(наименование объекта)



Используемые условные знаки и обозначения:

Масштаб 1:2000

Лист 5 из 5

<div>● 1</div>	- обозначение характерной точки границы устанавливаемого публичного сервитута	<div>г. Пермь</div>	- наименование населенного пункта
<div>—</div>	- границы земельных участков, попадающих в зону публичного сервитута	<div>—</div>	- ось линии, контур объекта
<div>—</div>	- граница кадастрового квартала	<div>:123</div>	- кадастровый номер земельного участка
<div>59:32:0380001</div>	- номер кадастрового квартала	<div>—</div>	- граница устанавливаемого публичного сервитута